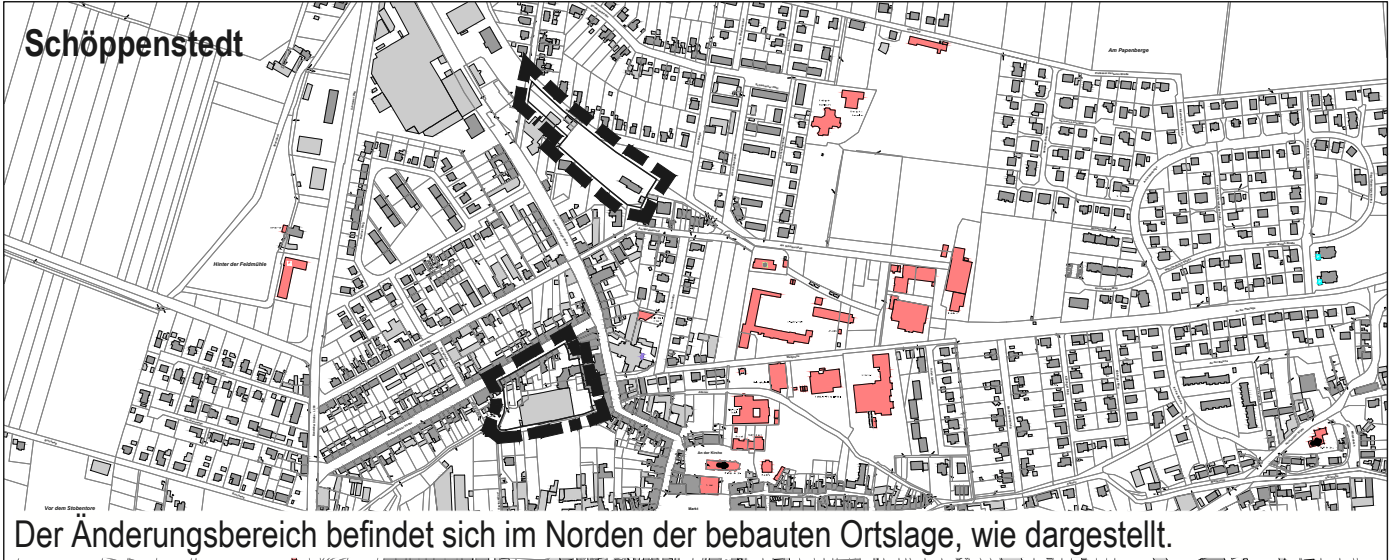


# 40. Änderung

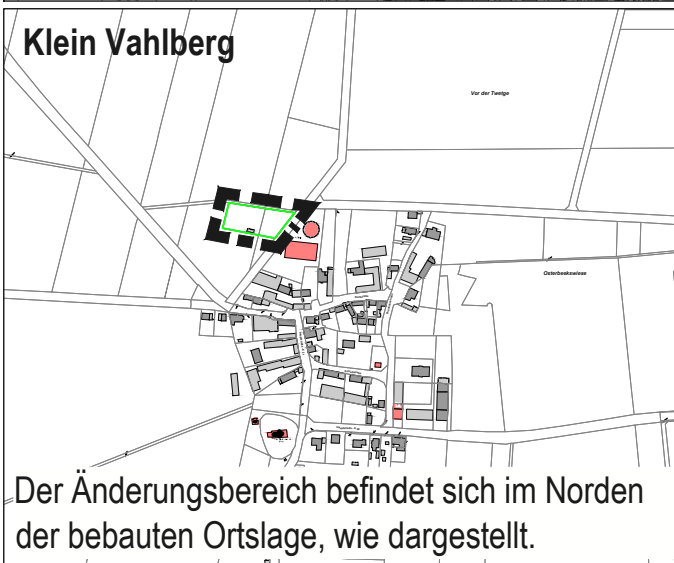
Kartengrundlage: Amtliches Liegenschaftskataster-Informationssystem (ALKIS)  
Quelle: Auszug aus den Geodaten des Landesamtes für Geoinformation und Landesvermessung Niedersachsen,  
© (2022)



## Gebietsabgrenzung



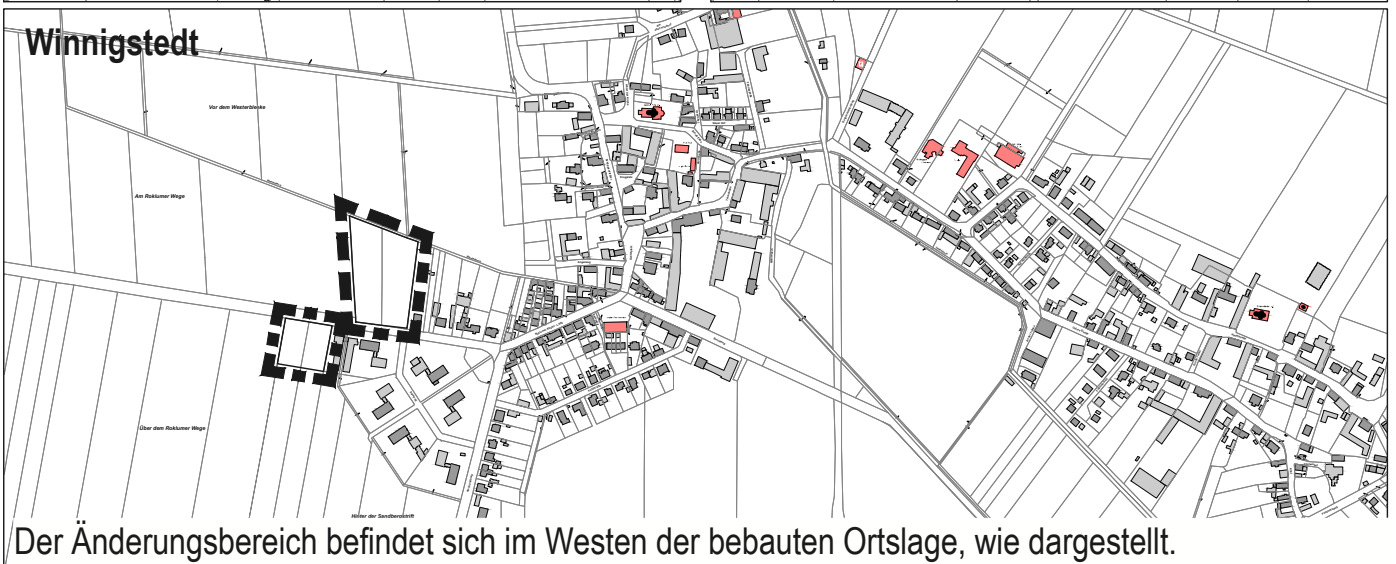
Der Änderungsbereich befindet sich im Norden der bebauten Ortslage, wie dargestellt.



Der Änderungsbereich befindet sich im Norden der bebauten Ortslage, wie dargestellt.



Der Änderungsbereich befindet sich im Süden der bebauten Ortslage, wie dargestellt.



Der Änderungsbereich befindet sich im Westen der bebauten Ortslage, wie dargestellt.