


Samtgemeinde Elm-Asse

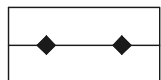
Flächennutzungsplan 21. Änderung der ehemaligen Samtgemeinde Asse

Planzeichenerklärung (BauNVO 2017, PlanZV)


Art der baulichen Nutzung

 Sonderbauflächen, Windenergie
Windenergie


Hauptversorgungs- und Hauptabwasserleitungen

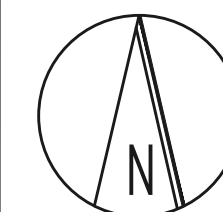
 110 kV-Leitung, oberirdisch

Flächen für die Landwirtschaft und Wald

 Flächen für die Landwirtschaft

Sonstige Planzeichen

 Grenze der räumlichen Geltungsbereichs der
21. Flächennutzungsplanänderung



M 1:10.000
im Original

Hedeper

Stand: § 3 (1)/ § 4 (1) BauGB

