


# Samtgemeinde Elm-Asse


## Flächennutzungsplan 21. Änderung der ehemaligen Samtgemeinde Asse

Planzeichenerklärung (BauNVO 2017, PlanZV)


Art der baulichen Nutzung

 Sonderbauflächen, Windenergie  
Windenergie


Flächen für den überörtlichen Verkehr und für die örtlichen Hauptverkehrszüge

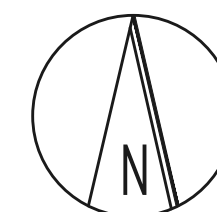
 Überörtliche und örtliche Hauptverkehrsstraßen

Flächen für die Landwirtschaft und Wald

 Flächen für die Landwirtschaft

Sonstige Planzeichen

 Grenze der räumlichen Geltungsbereichs  
21. Flächennutzungsplanänderung



M 1:10.000  
im Original

Remlingen  
Semmenstedt

Stand: § 3 (1) / § 4 (1) BauGB

